

«СОГЛАСОВАНО»

Председатель комитета по  
образованию администрации  
Энгельского муниципального  
района

 М. А. Свистунова

2024 год



«УТВЕРЖДАЮ»

Директор МУ ДО  
«Центр «Позитив»

 Ю. А. Старикова

2024 год

«СОГЛАСОВАНО»

Начальник ОГИБДД  
МУ МВД РФ «Энгельское»

 А. Р. Вестов

2024 год



# ПАСПОРТ

**дорожной безопасности учреждения**

Муниципальное учреждение дополнительного образования  
«Центр психолого-педагогического сопровождения «Позитив»  
Энгельского муниципального района Саратовской области

2024 год

### Общие сведения

Муниципальное учреждение дополнительного образования «Центр психолого-педагогического сопровождения «Позитив» Энгельсского муниципального района (МУ ДО «Центр «Позитив») Саратовской области

Юридический адрес: 413100 ул. Льва Кассиля, д 20, г. Энгельс, Саратовская область, тел. (8453) 56-73-74.

psypozitiv@yandex.ru

Фактический адрес: 413100 ул. Льва Кассиля, д 20, г. Энгельс, Саратовская область.

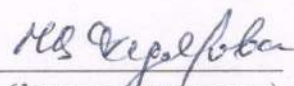
Руководители образовательного учреждения:

Директор (руководитель) Старикова Юлия Александровна 56-73-74  
(фамилия, имя, отчество) (телефон)

Заместитель директора 56-73-74  
по учебно-воспитательной работе Велиева Севинч Этибаровна (телефон)  
(фамилия, имя, отчество)

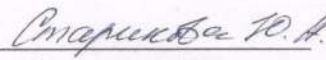
Ответственные от  
Госавтоинспекции

  
(должность)

  
(фамилия, имя, отчество)

Ответственные работники  
за мероприятия по профилактике  
детского травматизма

  
(должность)

  
(фамилия, имя, отчество)

Руководитель или ответственный  
работник дорожно-эксплуатационной  
организации, осуществляющей  
содержание улично-дорожной  
сети (УДС)

\_\_\_\_\_  
(должность)

\_\_\_\_\_  
(фамилия, имя, отчество)

Руководитель или ответственный  
работник дорожно-эксплуатационной  
организации, осуществляющей  
содержание технических средств  
организации дорожного  
движения (ТСОДД)

\_\_\_\_\_  
(должность)

\_\_\_\_\_  
(фамилия, имя, отчество)

Количество обучающихся – 200 (двести) человек в среднем за календарный год

Наличие уголка по БДД да  
(если имеется, указать место расположения)

Наличие класса по БДД нет  
(если имеется, указать место расположения)

Наличие автогородка (площадки) по БДД нет

Наличие автобуса в образовательном учреждении нет

Владелец автобуса нет  
(образовательное учреждение, муниципальное образование и др.)

Время занятий в образовательном учреждении: с 08.30 до 17.30 часов.

Телефоны оперативных служб:

**112** — единый номер вызова экстренных оперативных служб.

**101** — служба пожарной охраны;

**102** — служба полиции;

**103** — служба скорой медицинской помощи;

**104** — аварийная служба газовой сети.

В фиксированных сетях связи действуют традиционные двузначные номера: «01», «02», «03», «04».

## Содержание

План-схемы образовательного учреждения.

1. Район расположения образовательного учреждения, пути движения транспортных средств и детей (обучающихся).

2. Организация дорожного движения в непосредственной близости от образовательного учреждения с размещением соответствующих технических средств организации дорожного движения, маршруты движения детей и расположение парковочных мест.

3. Маршруты движения организованных групп детей от образовательного учреждения к стадиону, парку или спортивно-оздоровительному комплексу.

4. Пути движения транспортных средств к местам разгрузки/погрузки и рекомендуемые безопасные пути передвижения детей по территории образовательного учреждения.

Приложение (пути движения детей (обучающихся) при проведении дорожных ремонтно-строительных работ вблизи образовательного учреждения).



## Рекомендации к составлению план-схемы района расположения образовательного учреждения

1. Район расположения образовательного учреждения определяется группой жилых домов, зданий и улично-дорожной сетью с учетом остановок общественного транспорта, центром которого является непосредственно образовательное учреждение;

2. Территория, указанная на схеме, включает:

образовательное учреждение;

парк, в котором могут проводиться занятия с детьми на открытом воздухе (*при наличии*);

спортивно-оздоровительный комплекс (*при наличии*);

жилые дома, в которых проживает большая часть детей (учеников) данного образовательного учреждения;

автомобильные дороги и тротуары.

3. На схеме обозначены:

расположение жилых домов, зданий и сооружений;

сеть автомобильных дорог;

пути движения транспортных средств;

пути движения детей (обучающихся, воспитанников) в/из образовательного учреждения;

опасные участки (места несанкционированных переходов на подходах к образовательному учреждению, места имевших место случаев дорожно-транспортных происшествий с участием детей-пешеходов и детей-велосипедистов);

уличные (наземные – регулируемые / нерегулируемые) и внеуличные (надземные и подземные) пешеходные переходы;

названия улиц и нумерация домов.

Схема необходима для общего представления о районе расположения образовательного учреждения. На схеме обозначены наиболее частые пути движения обучающихся от дома (от отдаленных остановок маршрутных транспортных средств) к образовательному учреждению и обратно.

При исследовании маршрутов движения детей необходимо уделить особое внимание опасным зонам, где дети (обучающиеся, воспитанники) пересекают проезжие части дорог не по пешеходному переходу.











## I. План-схемы образовательного учреждения

### 1. Район расположения образовательного учреждения, пути движения транспортных средств и детей (обучающихся)



### Район расположения образовательного учреждения, пути движения транспортных средств и детей (обучающихся, воспитанников)

#### Условные обозначения

	Образовательное учреждение		Автомобильные дороги
	Направление движения обучающихся в (из) образовательное учреждение		Регулируемый перекресток
	Движение транспортных средств		Жилая застройка
	Пешеходный переход		Названия улиц
	Парковка для инвалидов		
	Остановка маршрутного автотранспорта		



**2. Схема организации дорожного движения в непосредственной близости от образовательного учреждения с размещением соответствующих технических средств организации дорожного движения, маршрутов движения детей и расположения парковочных мест**



**Схема организации дорожного движения в непосредственной близости от образовательного учреждения с размещением соответствующих технических средств организации дорожного движения, маршрутов движения детей и расположения парковочных мест**

**Условные обозначения**

	Образовательное учреждение		Автомобильные дороги
	Направление движения пешеходов и (или) общественного транспорта		Регулируемый перекресток
	Зона выезда транспортных средств		Железные пути
	Пешеходный переход		Пешеходный переход
	Парковка для инвалидов		
	Основная парковка общественного транспорта		

**Рекомендации к составлению схемы организации дорожного движения в непосредственной близости от образовательного учреждения**

1. Схема организации дорожного движения ограничена автомобильными дорогами, находящимися в непосредственной близости от образовательного учреждения.

2. На схеме обозначаются:

здание образовательного учреждения с указанием территории, принадлежащей непосредственно образовательному учреждению (при наличии указать ограждение территории);

автомобильные дороги и тротуары;

уличные (наземные – регулируемые / нерегулируемые) и внеуличные (надземные и подземные) пешеходные переходы на подходах к образовательному учреждению;

дислокация существующих дорожных знаков и дорожной разметки;

другие технические средства организации дорожного движения;

направление движения транспортных средств по проезжей части;

направление безопасного маршрута движения детей (обучающихся, воспитанников).

3. На схеме указано расположение остановок маршрутных транспортных средств и безопасные маршруты движения детей (обучающихся, воспитанников) от остановочного пункта к образовательного учреждения и обратно;

4. При наличии стоянки (парковочных мест) около образовательного учреждения, указывается место расположение и безопасные маршруты движения детей от парковочных мест к образовательному учреждению и обратно.

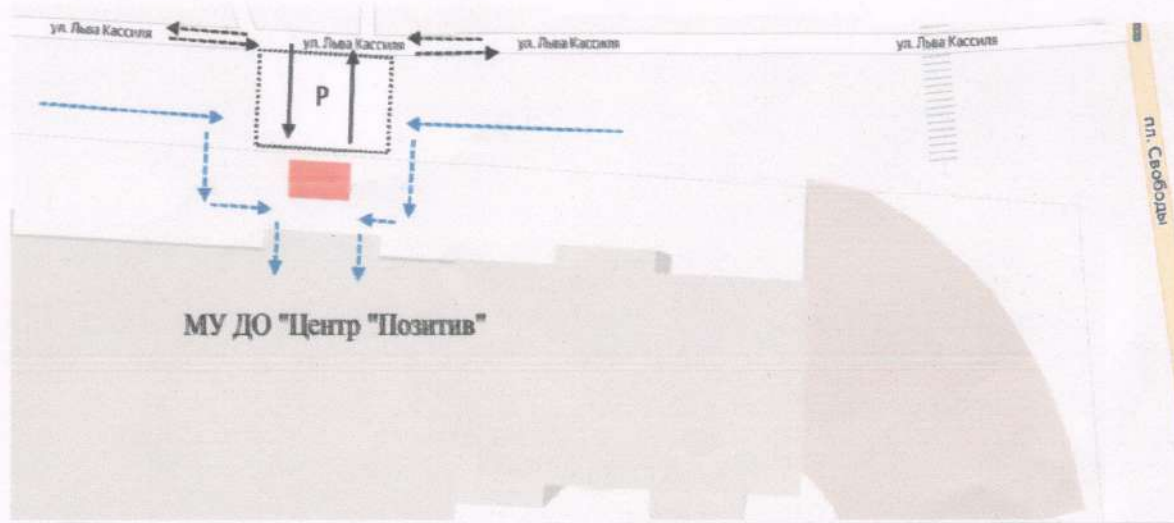
К схеме (в случае необходимости) должен быть приложен план мероприятий по приведению существующей организации дорожного движения к организации дорожного движения, соответствующей нормативным техническим документам, действующим в области дорожного движения, по окончании реализации которого готовится новая схема.

**3. Маршруты движения организованных групп детей от образовательного учреждения к стадиону, парку или спортивно-оздоровительному комплексу**







Движение организованных групп детей от образовательного учреждения к стадиону, парку или спортивно-оздоровительному комплексу вне учреждения не предусмотрено.



#### 4. Пути движения транспортных средств к местам разгрузки/погрузки и рекомендуемые безопасные пути передвижения детей по территории образовательного учреждения



Условные обозначения

	Место разгрузки и погрузки		Проезжая часть
	Въезд/выезд транспортных средств		Направление движения обучающихся
	Движение транспортных средств		Парковка транспортных средств

#### Рекомендации к составлению схемы пути движения транспортных средств к местам разгрузки/погрузки и рекомендуемые безопасные пути передвижения детей по территории образовательного учреждения

На схеме указывается примерная траектория движения транспортных средств на территории образовательного учреждения, в том числе места погрузки/разгрузки, а также безопасный маршрут движения детей во время погрузочно-разгрузочных работ.

В целях обеспечения безопасного движения детей по территории образовательного учреждения необходимо исключить пересечения путей движения детей и путей движения транспортных средств.

**Рекомендации к составлению план-схемы пути движения транспортных средств и детей (учеников) при проведении дорожных ремонтно-строительных работ вблизи образовательного учреждения**

На схеме указывается место производства дорожных ремонтно-строительных работ, его обустройство дорожными знаками и ограждениями, иными техническими средствами организации дорожного движения, а также безопасный маршрут движения детей (обучающихся, воспитанников) к образовательному учреждению с учетом изменения маршрута движения по тротуару.

На схеме обозначены:

- участок производства дорожных ремонтно-строительных работ;
- автомобильные дороги;
- тротуары;
- альтернативные пути (обходы места производства дорожных ремонтно-строительных работ пешеходами и объезды транспортными средствами);
- здание образовательного учреждения;
- ограждение территории образовательного учреждения *(при наличии)*.

## Приложение

План-схема пути движения транспортных средств и детей (обучающихся, воспитанников)

при проведении дорожных ремонтно-строительных работ вблизи образовательного учреждения



План-схема пути движения транспортных средств и детей (обучающихся, воспитанников) при проведении дорожных ремонтно-строительных работ вблизи образовательного учреждения

